



PROPERTY ID: R4852000



DATOS DESCRIPTIVOS DEL INMUEBLE

Referencia catastral 6370108YH5967S0001ID 🏠 📄

Localización CL POP, EL RIU 2 Suelo
03795 ORBA (ALICANTE)

Clase Urbano

Uso principal Suelo sin edif.

DATOS DESCRIPTIVOS DEL INMUEBLE

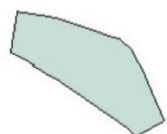
Referencia catastral 6370109YH5967S0001JD 🏠 📄

Localización CL BARRACS ELS 1(D) Suelo
03795 ORBA (ALICANTE)

Clase Urbano

Uso principal Suelo sin edif.

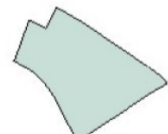
PARCELA CATASTRAL



Localización CL POP, EL RIU 2
ORBA (ALICANTE)

Superficie gráfica 687 m²

PARCELA CATASTRAL



Localización CL BARRACS ELS 1(D)
ORBA (ALICANTE)

Superficie gráfica 626 m²

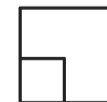
Mark till salu i Orba

€95,000

Array



0 m²



1300

