



REFERENCIA CATASTRAL DEL INMUEBLE  
6370105YH5966N0001RA

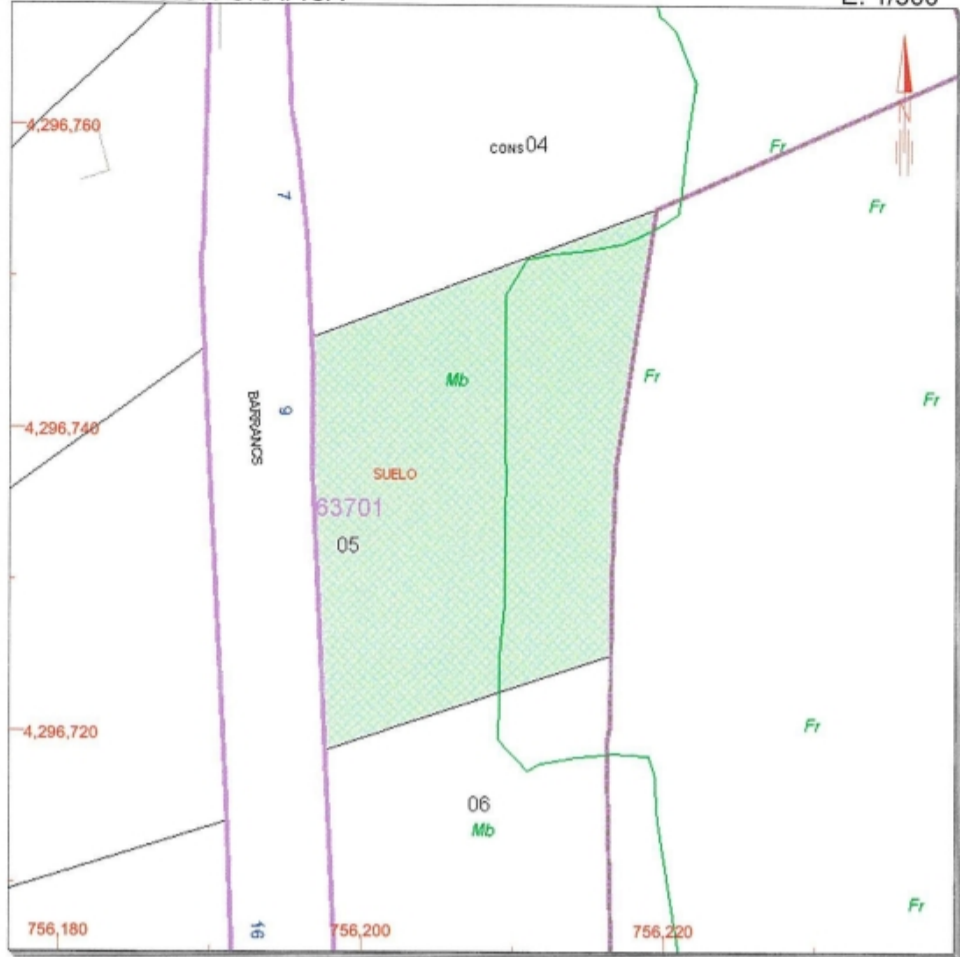
### DATOS DEL INMUEBLE

LOCALIZACIÓN
CL BARRACS ELS 9 Suelo
03792 ORBA [ALACANT]
USO LOCAL PRINCIPAL
Suelos sin edificar, obras de urbanización y jardinería
AÑO CONSTRUCCIÓN
COEFICIENTE DE PARTICIPACIÓN
99,999900
SUPERFICIE CONSTRUIDA (m <sup>2</sup> )
--

### DATOS DE LA FINCA A LA QUE PERTENECE EL INMUEBLE

SITUACIÓN
CL BARRACS ELS 9
ORBA [ALACANT]
SUPERFICIE CONSTRUIDA (m <sup>2</sup> )
0
SUPERFICIE SUELO (m <sup>2</sup> )
600
TIPO DE FINCA
Suelo sin edificar

Municipio de ORBA PROVINCIA DE ALACANT  
INFORMACIÓN GRÁFICA E: 1/500



Este documento no es una certificación catastral, pero sus datos pueden ser verificados a través del 'Acceso a datos catastrales no protegidos' de la SEC.

- 756,220 Coordenadas UTM, en metros.
- Limite de Manzana
- Limite de Parcela
- Limite de Construcciones
- Mobiliario y aceras
- Limite zona verde
- Hidrografia

Jueves , 10 de Noviembre de 2011

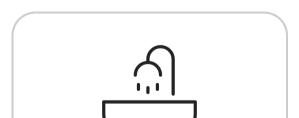
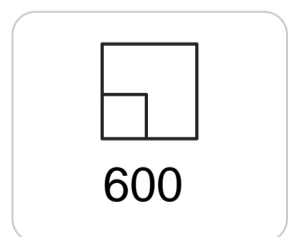
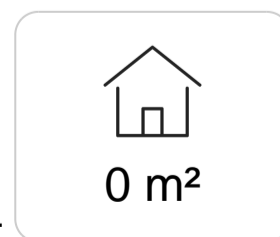
PROPERTY ID: PEG-026050\_E



## Tomt till salu i Orba

€60,000

Plot of 600 sq meters on which can be built a property. It is situated in Orbeta urbanisation, very close to Orba. On the plot it could be built a villa on two floors. You choose the design and we build. It has views. Close to services such as water and electricity. Ask for a construction quote of a detached villa.



+34 609 97 72 62



www.bostad-utland.se



info@bostad-utland.se