



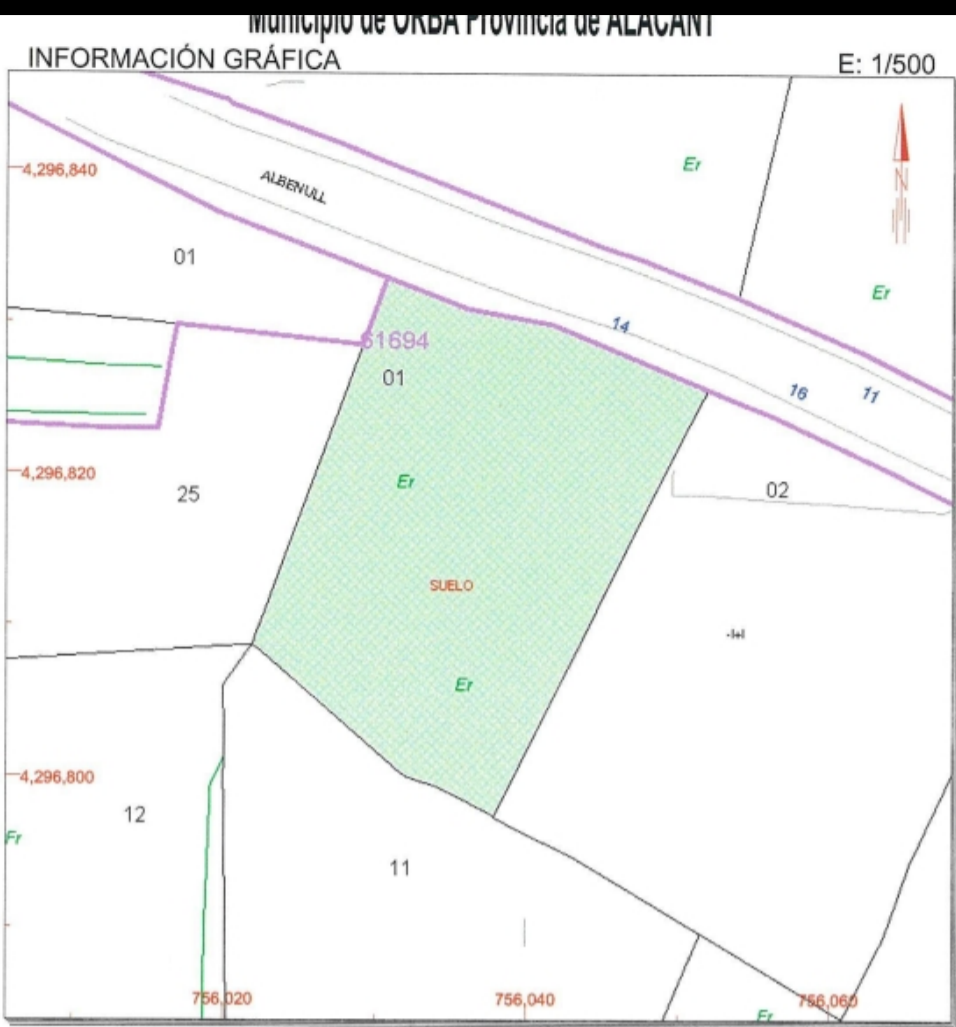
REFERENCIA CATASTRAL DEL INMUEBLE  
6169401YH5966N0001YA

## DATOS DEL INMUEBLE

LOCALIZACIÓN	
CL ALBENULL 14 Suelo	
03792 ORBA [ALACANT]	
USO LOCAL PRINCIPAL	AÑO CONSTRUCCIÓN
Suelos sin edificar, obras de urbanización y jardinería	
COEFICIENTE DE PARTICIPACIÓN	SUPERFICIE CONSTRUIDA [m <sup>2</sup> ]
99,999900	--

## DATOS DE LA FINCA A LA QUE PERTENECE EL INMUEBLE

SITUACIÓN		
CL ALBENULL 14		
ORBA [ALACANT]		
SUPERFICIE CONSTRUIDA [m <sup>2</sup> ]	SUPERFICIE SUELO [m <sup>2</sup> ]	TIPO DE FINCA
0	860	Suelo sin edificar



Este documento no es una certificación catastral, pero sus datos pueden ser verificados a través del 'Acceso a datos catastrales no protegidos' de la SEC.

- 756,060 Coordenadas UTM, en metros.
- Límite de Manzana
- Límite de Parcela
- Límite de Construcciones
- Mobiliario y aceras
- Límite zona verde
- Hidrografía

Jueves , 10 de Noviembre de 2011

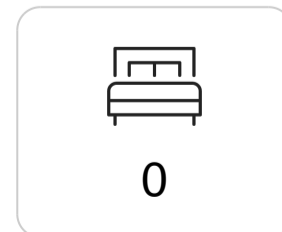
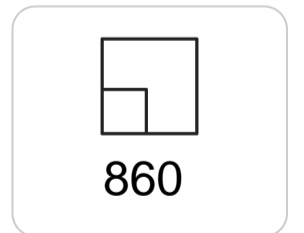
PROPERTY ID: PEG-026088\_E



## Tomt till salu i Orba

€85,000

Urban plot of 860 m2 in the urbanization of Orbeta, Orba (Alicante ) Costa Blanca. On this plot is possible to build a house of 215 m2 on two floors. The plot has fantastic views of the sea, the valley and mountains. Just a few minutes drive to the village of Orba with all its amenities .



+34 609 97 72 62



www.bostad-utland.se



info@bostad-utland.se